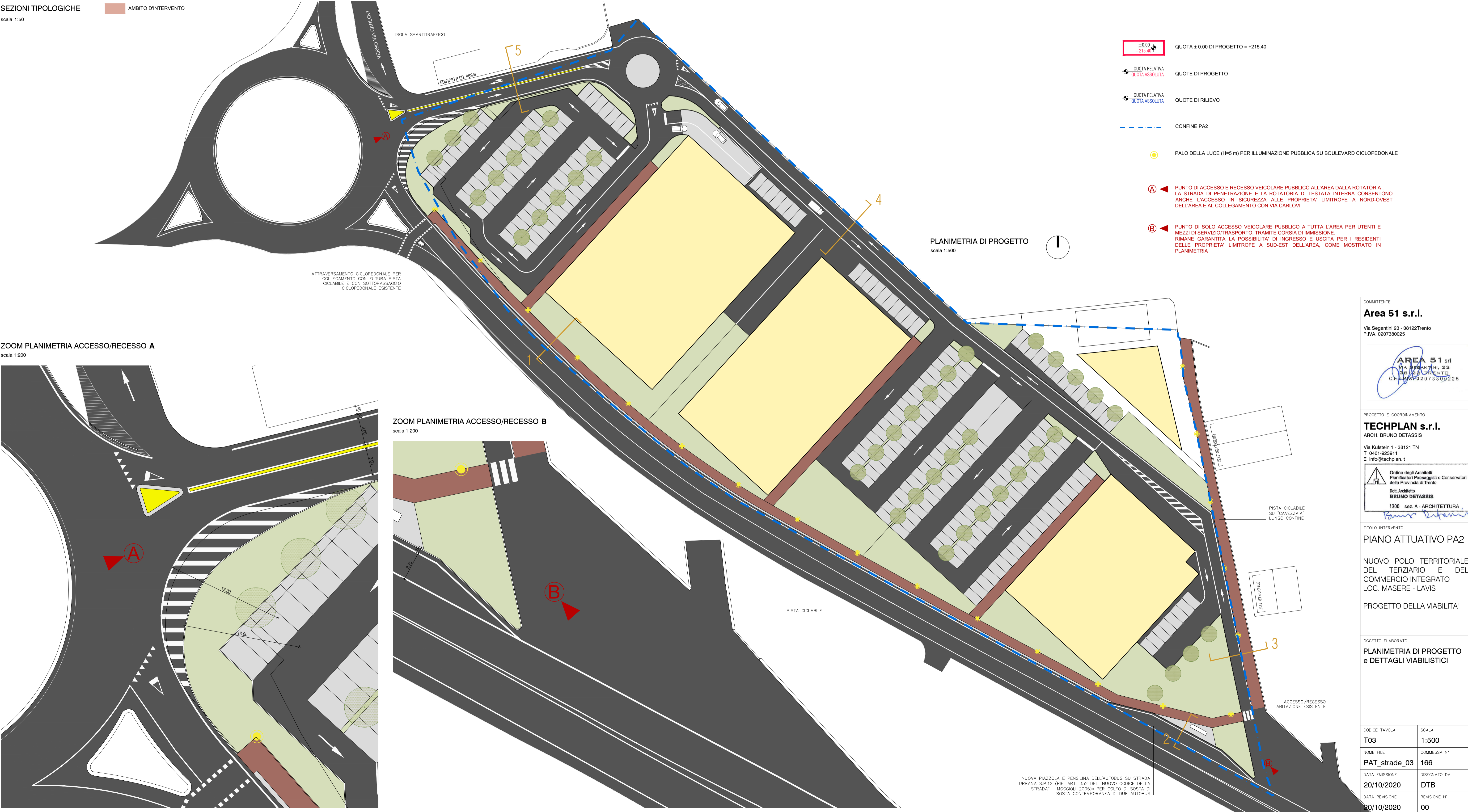
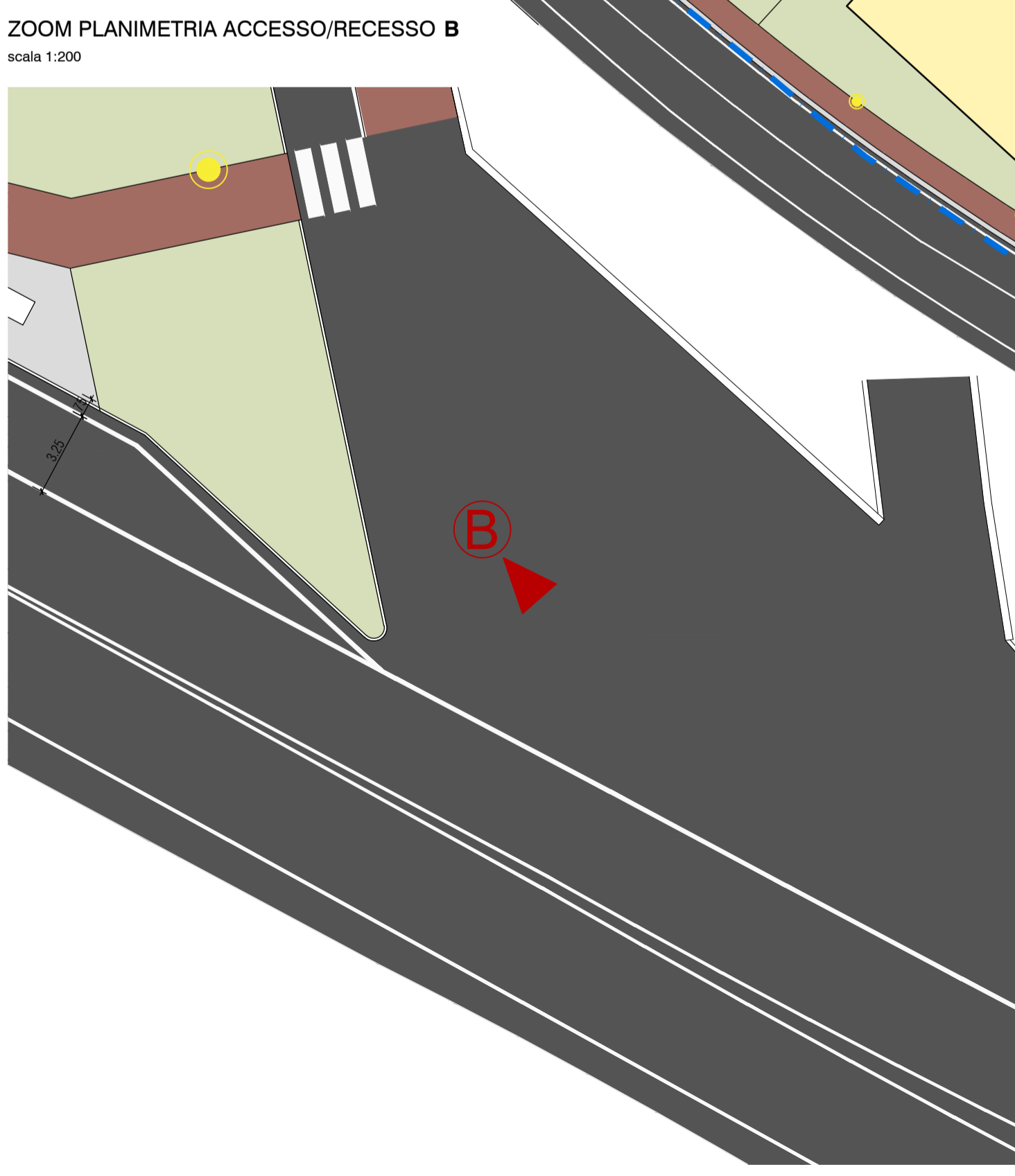
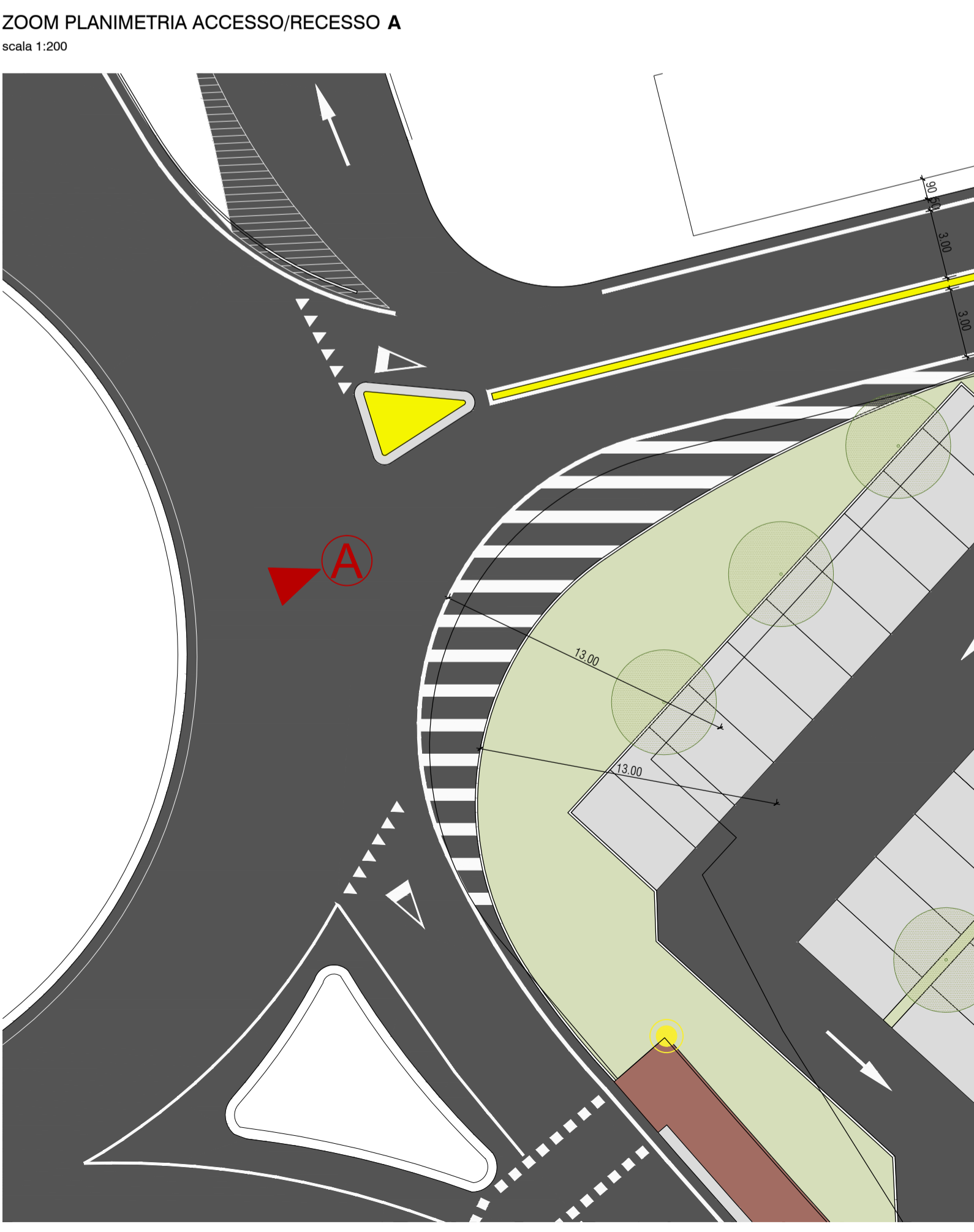


SEZIONI TIPOLOGICHE
scala 1:50



- ±0.00 → QUOTA ± 0.00 DI PROGETTO = +215.40
- ↕ QUOTA RELATIVA QUOTA ASSOLUTA → QUOTE DI PROGETTO
- ↕ QUOTA RELATIVA QUOTA ASSOLUTA → QUOTE DI RILIEVO
- CONFINO PA2
- PALO DELLA LUCE (H=5 m) PER ILLUMINAZIONE PUBBLICA SU BOULEVARD CICLOPEDONALE
- ⓐ PUNTO DI ACCESSO E RECESSO VEICOLARE PUBBLICO ALL'AREA DALLA ROTATORIA. LA STRADA DI PENETRAZIONE E LA ROTATORIA DI TESTATA INTERNA CONSENTONO ANCHE L'ACCESSO IN SICUREZZA ALLE PROPRIETA' LIMITROFE A NORD-OVEST DELL'AREA E AL COLLEGAMENTO CON VIA CARLOVI
- ⓑ PUNTO DI SOLO ACCESSO VEICOLARE PUBBLICO A TUTTA L'AREA PER UTENTI E MEZZI DI SERVIZIO/TRASPORTO, TRAMITE CORSA DI IMMISSIONE. RIMANE GARANTITA' LA POSSIBILITA' DI INGRESSO E USCITA PER I RESIDENTI DELLE PROPRIETA' LIMITROFE A SUD-EST DELL'AREA, COME MOSTRATO IN PLANIMETRIA



NUOVA PIAZZOLA E PENSILINA DELL'AUTOBUS SU STRADA URBANA S.P.12 (RIF. ART. 352 DEL "NUOVO CODICE DELLA STRADA" - MOGGIOLI 2005)* PER GOLFO DI SOSTA DI SOSTA CONTEMPORANEA DI DUE AUTOBUS

COMMITTENTE Area 51 s.r.l. Via Segantini 23 - 38122 Trento P.IVA. 0207360025	
PROGETTO E COORDINAMENTO TECHPLAN s.r.l. ARCH. BRUNO DETASSIS Via Kufstein 1 - 38121 TN T. 0461-923911 E. info@techplan.it	
Ordine degli Architetti Pianificatori Paesaggisti e Conservatori della Provincia di Trento Dott. Architetto BRUNO DETASSIS 1300 sez. A - ARCHITETTURA	
TITOLO INTERVENTO PIANO ATTUATIVO PA2 NUOVO POLO TERRITORIALE DEL TERZIARIO E DEL COMMERCIO INTEGRATO LOC. MASERE - LAVIS PROGETTO DELLA VIABILITA'	
OGGETTO ELABORATO PLANIMETRIA DI PROGETTO e DETTAGLI VIABILISTICI	
CODICE TAVOLA T03	SCALA 1:500
NOME FILE PAT_strade_03	COMMESSA N° 166
DATA EMISSIONE 20/10/2020	DISEGNATO DA DTB
DATA REVISIONE 20/10/2020	REVISIONE N° 00