




VISTA PANORAMICA 1 - VISTA DELL'AREA VANTINI E DELLA ROTATORIA



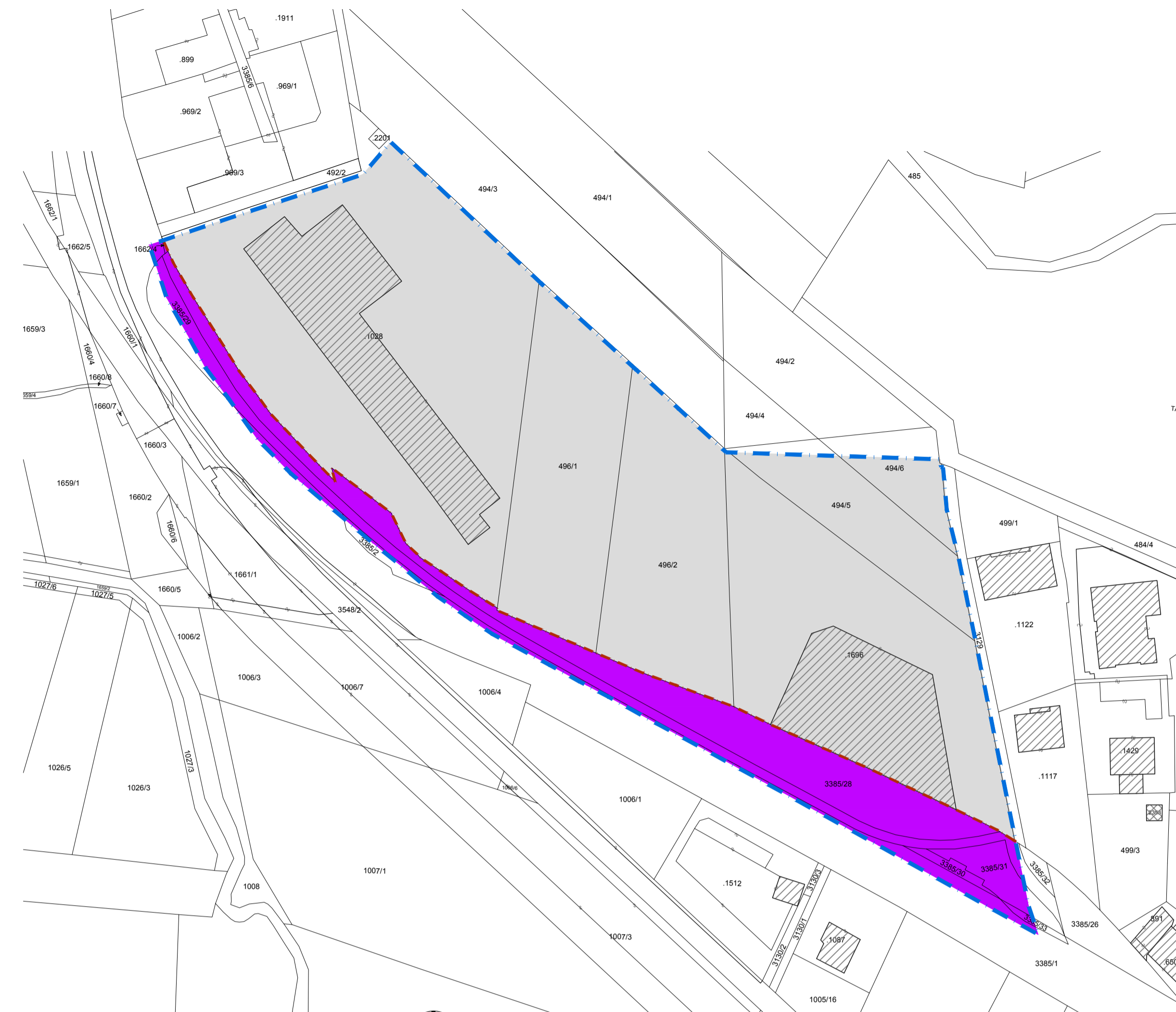
VISTA PANORAMICA 2 - VISTA VERSO LA VALLE DELL'ADIGE DALLA COLLINA DI PRESSANO



VISTA PANORAMICA 3 - VISTA DALL'AREA VANTINI VERSO LA COLLINA DI PRESSANO



VISTA PANORAMICA 4 - VISTA DELL'ATTUALE INGRESSO ALL'AREA "PROGRESS" SALLA S.S.12



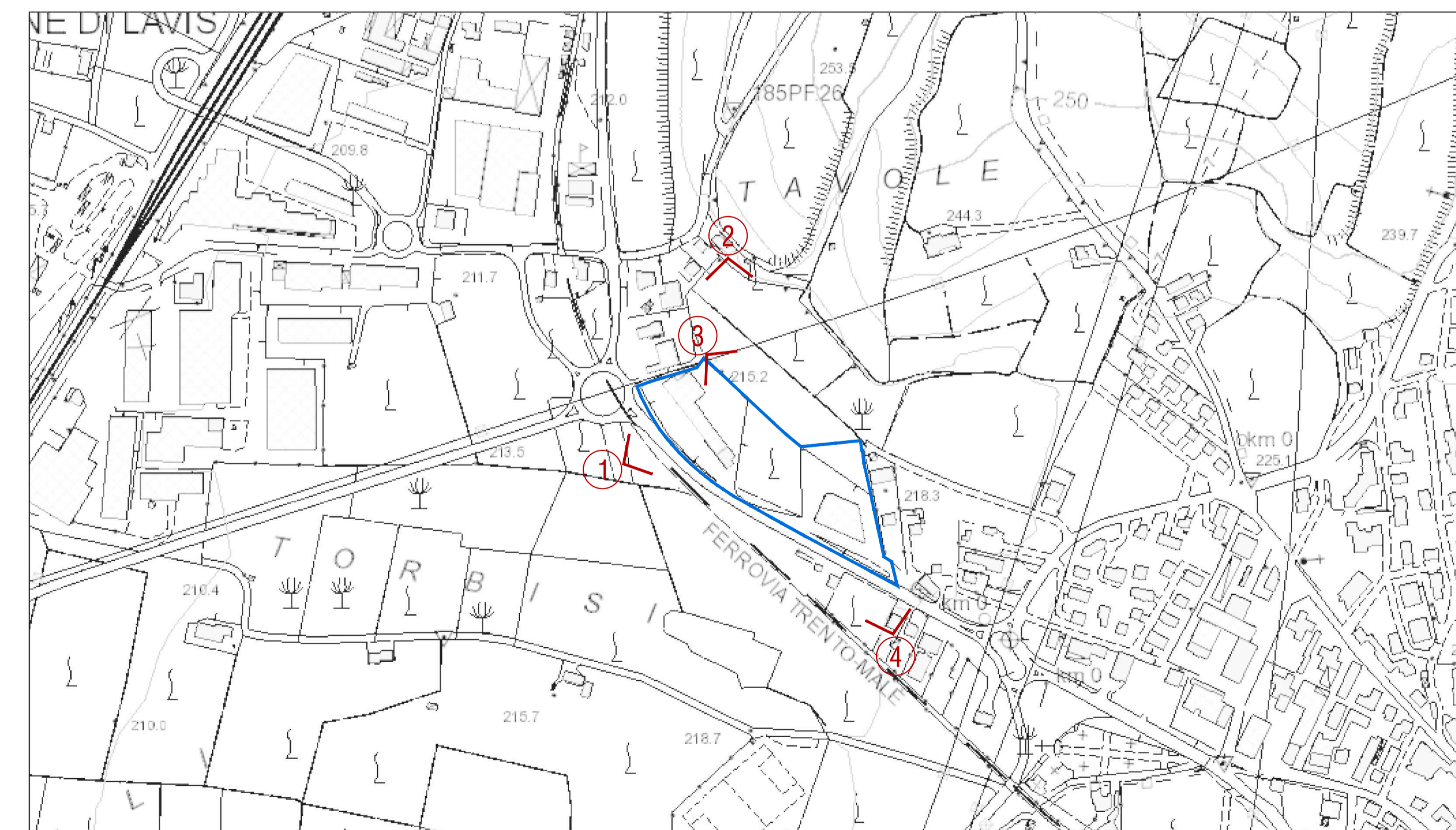
ESTRATTO MAPPA CATASTALE CATASTALE E
SUDDIVISIONE SUPERFICI PRIVATE / PUBBLICHE
scala 1:1000

--- CONFINE PA2 - N.B. IL CONFINE RAPPRESENTATO COINCIDE CON QUANTO DESUNTO DALLA CARTOGRAFIA DI PRG DEL COMUNE DI LAVIS
- - - LIMITE AREE DEMANIALI (EX RELITTO STRADALE)

■ PROPRIETA' PRIVATA ALL'INTERNO DEL PA2
■ PROPRIETA' EX- DEMANIALE ALL'INTERNO DEL PA2 DI PROPRIETA' P.A.T.

ELENCO PARTICELLE CATASTALI ALL'INTERNO DEL PA2

P.ED. 1028	P.ED. 1696	P.F. 496/1	P.F. 496/2	P.F. 494/5	P.F. 494/6
P.F. 3385/2	P.F. 1662/4	P.F. 3385/1	P.F. 3385/28	P.F. 3385/29	P.F. 3385/30
				P.F. 3385/31	P.F. 3385/33



ESTRATTO CARTA TECNICA PROVINCIALE

COMMITTENTE
Area 51 s.r.l.
Via Segantini 23 - 38122 Trento
P.IVA. 0207360025

AREA 51 s.r.l.
Via Segantini, 23
38122 TRENTO
C.F. 0207360025

PROGETTO E COORDINAMENTO
TECHPLAN s.r.l.
ARCH. BRUNO DETASSIS
Via Kufstein 1 - 38121 TN
T. 0461-923911
E. info@techplan.it

Ordine degli Architetti
Pianificatori Paesaggisti e Conservatori
della Provincia di Trento
Dot. Architetto
BRUNO DETASSIS
1300 sez. A - ARCHITETTURA

TITOLO INTERVENTO
PIANO ATTUATIVO PA2
NUOVO POLO TERRITORIALE
DEL TERZIARIO E DEL
COMMERCIO INTEGRATO
LOC. MASERE - LAVIS
PROGETTO DELLA VIABILITA'

OGGETTO ELABORATO
**INQUADRAMENTO
URBANISTICO**

CODICE TAVOLA	SCALA
T01	VARIE
NOME FILE	COMMESSA N°
PAT_strade_01	166
DATA EMISSIONE	DISGNATO DA
20/10/2020	DTB
DATA REVISIONE	REVISIONE N°
20/10/2020	00