










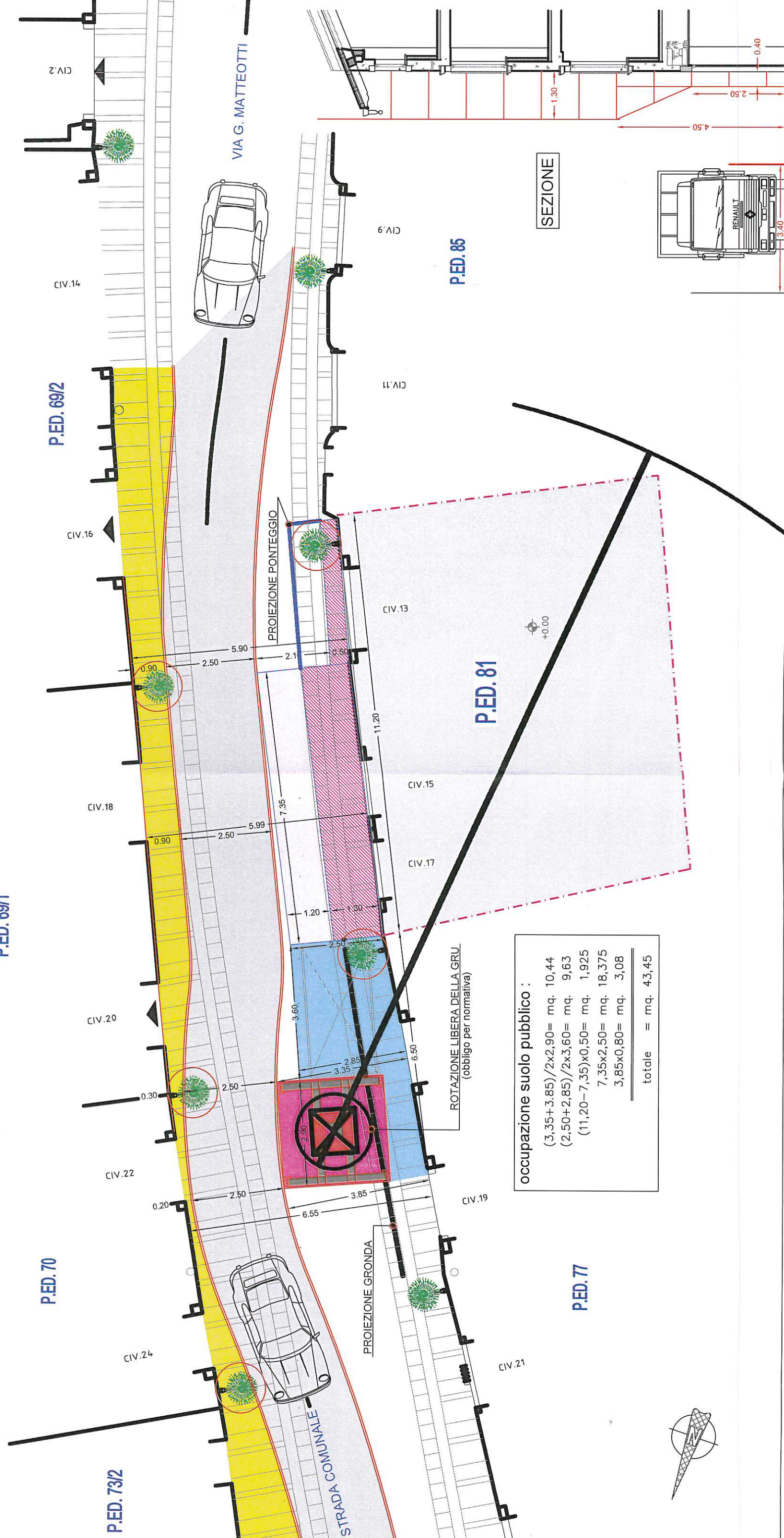
PLANIMETRIA OCCUPAZIONE SUOLO PUBBLICO

SCALA 1:100

LEGENDA

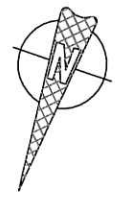
-  AREA GRU SOSPESA SU PILONI
-  AREA DI PASSAGGIO E DEPOSITO MATERIALE
-  AREA PONTEGGI
-  AREA CARICO E SCARICO
-  AREA PERCORSO PEDONALE
-  AREA CORSIA STRADALE MODIFICATA
-  CONFINE DI PROPRIETA'
-  PAVIMENTAZIONE IN PORFIDO
-  FIORIERE COMUNALI DA SMONTARE E RIMONTARE AD OCCUPAZIONE TERMINATA

STROPPA COSTRUZIONI S.R.L.
 Loc. Caverna, 5 - 38050 TELVE (TN)
 Uff. Amm. Loc. Frate, 4 - 38050 SCURELLE (TN)
 Tel. 0461 788146 Fax 0461 782725
 C.F.-PIVA 01709750226 www.stroppacostruzioni.it



occupazione suolo pubblico :

$(3,35+3,85)/2 \times 2,90 =$	mq. 10,44
$(2,50+2,85)/2 \times 3,60 =$	mq. 9,63
$(11,20-7,35) \times 0,50 =$	mq. 1,925
$7,35 \times 2,50 =$	mq. 18,375
$3,85 \times 0,80 =$	mq. 3,08
totale	= mq. 43,45



SEZIONE

